

**CONSULENZA GENERALE**

Prof. Bernardo Secchi  
Prof.ssa Paola Vignaro

**COORDINATORE GENERALE**

Dott. Ing. Giuseppe Pinna

**UFFICIO TECNICO**

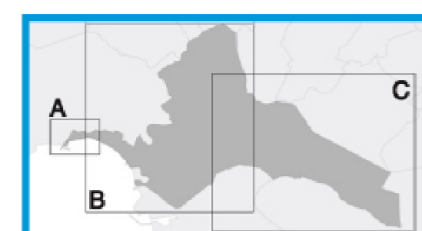
Ing. Michele Sonzu  
Ing. Davide Castagna  
Ing. Anna Lucia Foddi

**UFFICIO DI PIANO**

Planificazione  
Ing. Neri Iannuzzi  
Assetto Insediativo  
Ing. David Loy  
Assetto Ambientale  
Dott. Forestale Carlo Poddi  
Dott. Geol. Alessandra Casali  
Assetto Storico Culturale  
Dott.ssa Archeologa Stefania Alzari  
Arch. Daniela Finocchio  
G.I.S. e Cartografia  
Ing. Giampaolo Enna  
Studio di Incidenza Ambientale  
Dott. Forestale Carlo Poddi  
Valutazione Ambientale Strategica  
Arch. Simona Dell'Aglio

**PIANO DI UTILIZZO DEI LITORALI**

Arch. Acqui Murgia  
Analisi Ambientale Fascia Costiera  
Dott. Bruno Pilliga  
Studio di Compatibilità  
Paesistico-Ambientale  
Dott. Forestale Carlo Poddi







TAV. 29 A-B-C

**Carta della Idoneità alla  
Trasformazione del Territorio**

Scala 1:20000

**IDONEITA' ALLA TRASFORMAZIONE  
DEL TERRITORIO**

-  Idoneità ALTA
-  Idoneità CONDIZIONATA
-  Idoneità FORTEMENTE CONDIZIONATA
-  NON-IDONEITA'

