CARTA DELLE INFRASTRUTTURE VIARIE TRATTA DA: PUC - CARTA DELL' ASSETTO INSEDIATIVO - INFRASTRUTTURALE

SCALA 1:4.000

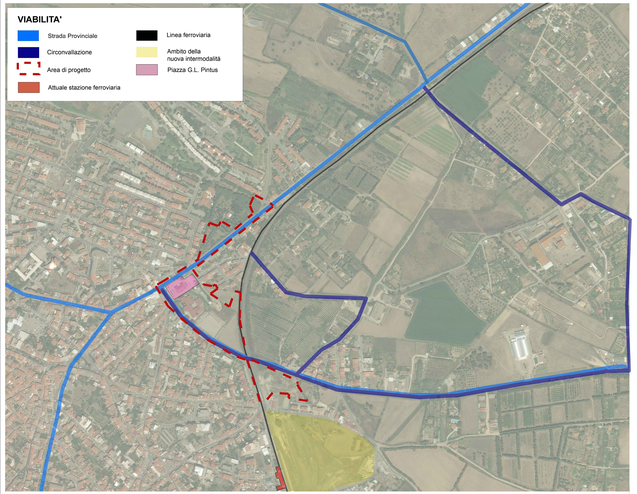

CARTA DELLE INFRASTRUTTURE VIARIE TRATTA DA: PUC - CARTA DELL'ASSETTO INSEDIATIVO E PUC - VIABILITA' E PISTE CICLABILI

SCALA 1:4.000

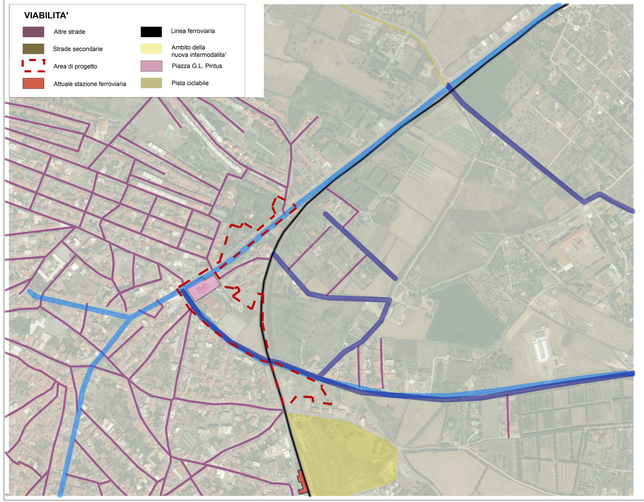

CARTA CON INDIVIDUAZIONE DELLE FERMATE BUS E DEI FLUSSI VIARI

SCALA 1:1.000

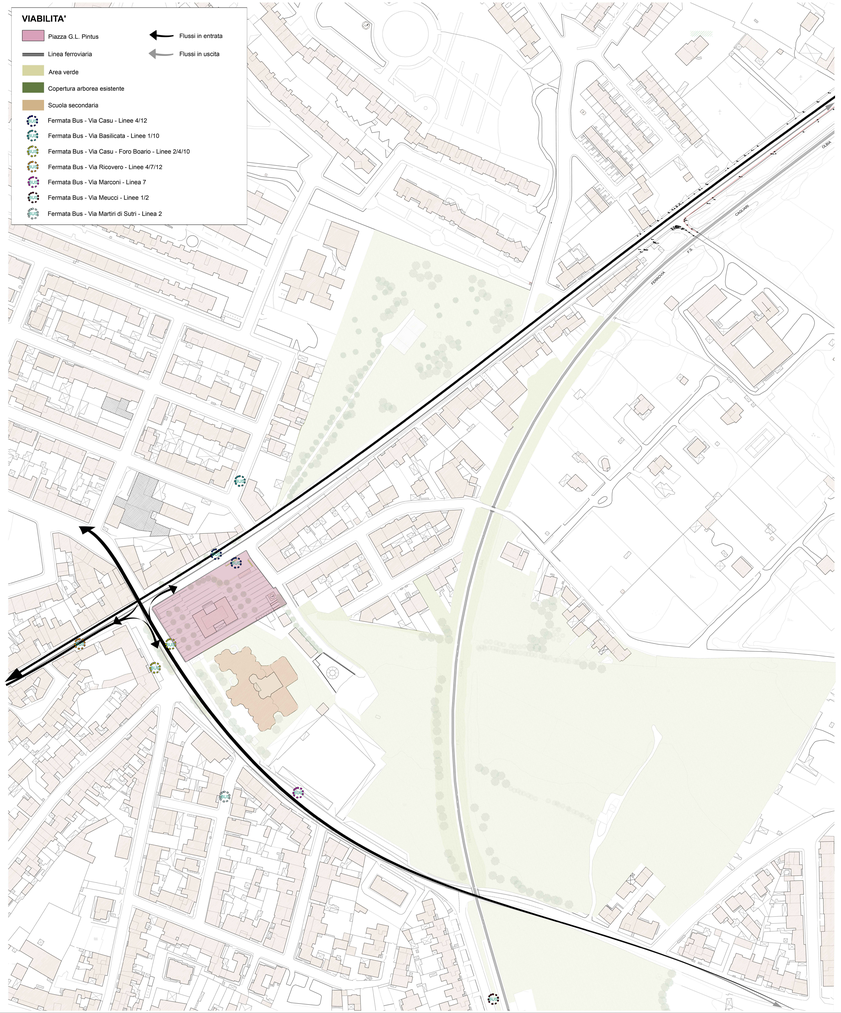

CARTA DELLE INFRASTRUTTURE VIARIE TRATTA DA: PUC - VIABILITA' E PISTE CICLABILI

SCALA 1:1.000

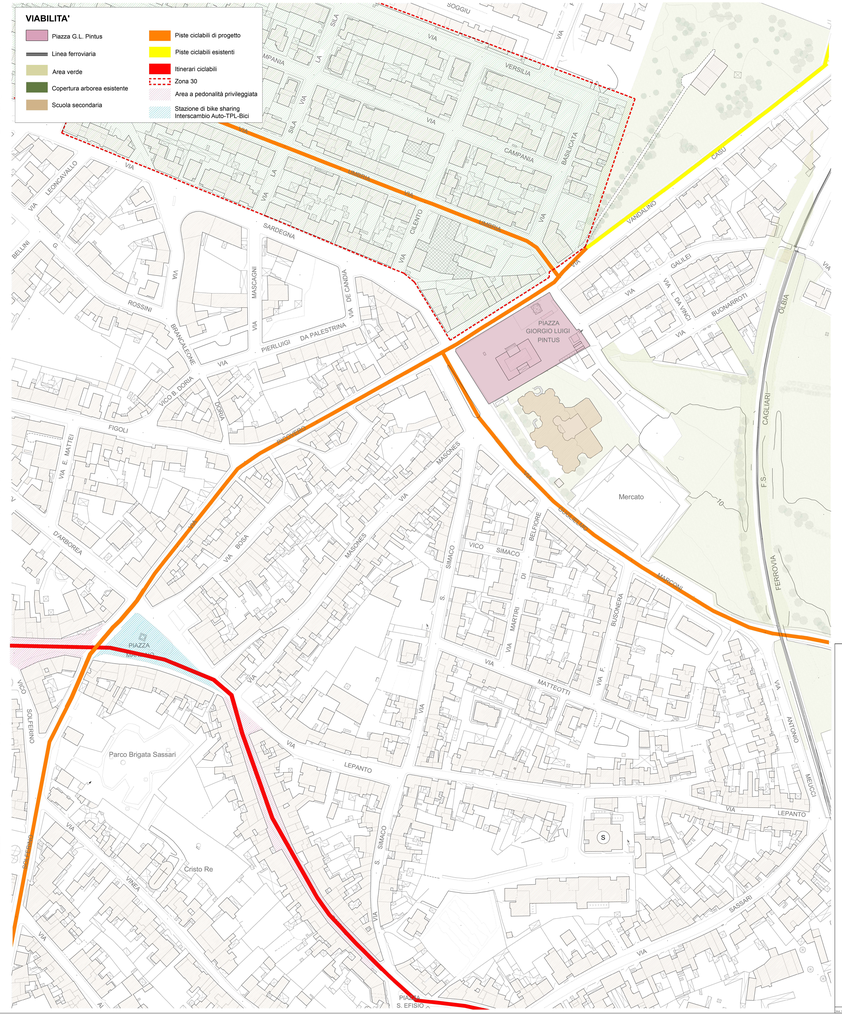

COMUNE DI ORISTANO

RIQUALIFICAZIONE URBANA E SICUREZZA DELLA PERIFERIA DI ORISTANO EST

RIQUALIFICAZIONE DELL' AREA VIA MARCONI E COMPLETAMENTO DEGLI INTERVENTI AREA EX FORO BOARIO

PROGETTAZIONE

Metassociati

GRUPPO DI LAVORO

Ing. Giovanni Andrea Aloe	Geom. Elio Piras
Ing. Roberto Barbiro	Geom. Alberto Sanjust
Ing. Enrico Carraro	Dott. Arch. Bruno Fiamma
Ing. Giovanni Fadda	Dott. Agronomo Gianluca Sini
Ing. Andrea Murtas	Arch. Gerardina Ali
Ing. Roberto Sedda	Dott.ssa Antonella Mandis
Ing. Sandro Usai	T.G.E. Fabrizio Sorre
Ing. Gianluca Pigi	T.G.E. Gianna Lai

IL COMMITTENTE
Comune di Oristano

Il Responsabile del Procedimento
Ing. Michele Sciacca

PROGETTO DEFINITIVO

02 - RILIEVO DELLO STATO ATTUALE

PLANIMETRIA SISTEMA TRASPORTISTICO

Scala Urbana

PROGETTO	RESPONSABILE	CODICE ELABORATO	SCALA	VARIE
M T 1 1 6 S T	E.Carraara	M T 1 1 6 1 D 0 2 5 A 0 3 P L A		A

N.	Prima Emissione	Giugno 2017	D.Gil	B.Ferrari	R.Barbiro
REV.	DESCRIZIONE	DATA	REDATTO	VERIFICATO	APPROVATO

Metassociati srl - Via Tuveri 1 - 09125 Cagliari tel 070 4194001 fax 070 4194011 - C.F. e P.I. 03196150923 - Rea 199164 - Cap. Soc. i.v. 100.000,00 Euro - PEC metassociati@legalmail.it - Sito Internet www.metassociati.it

Direzione Tecnica