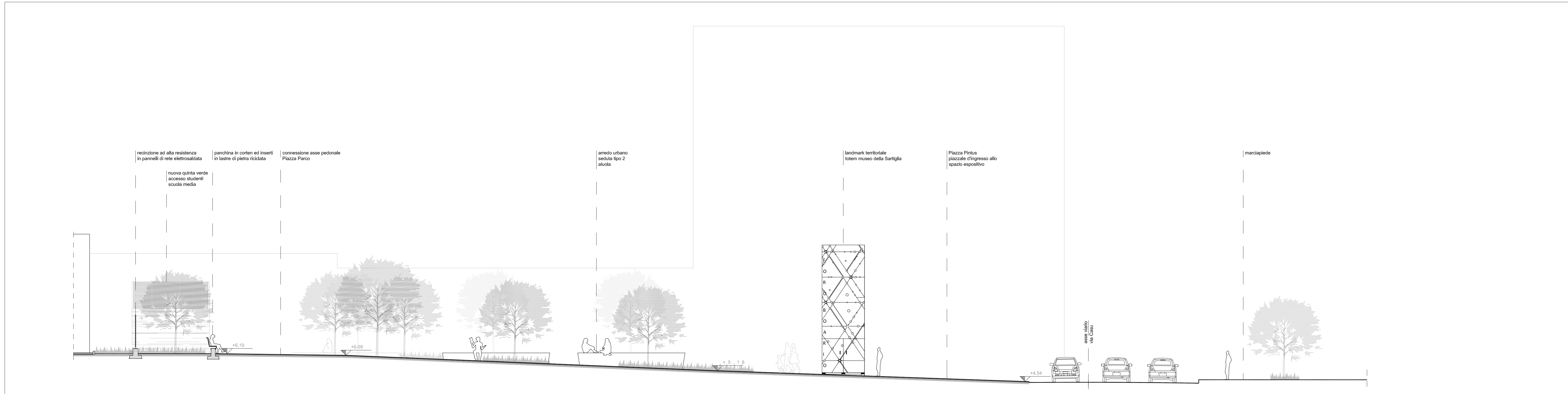
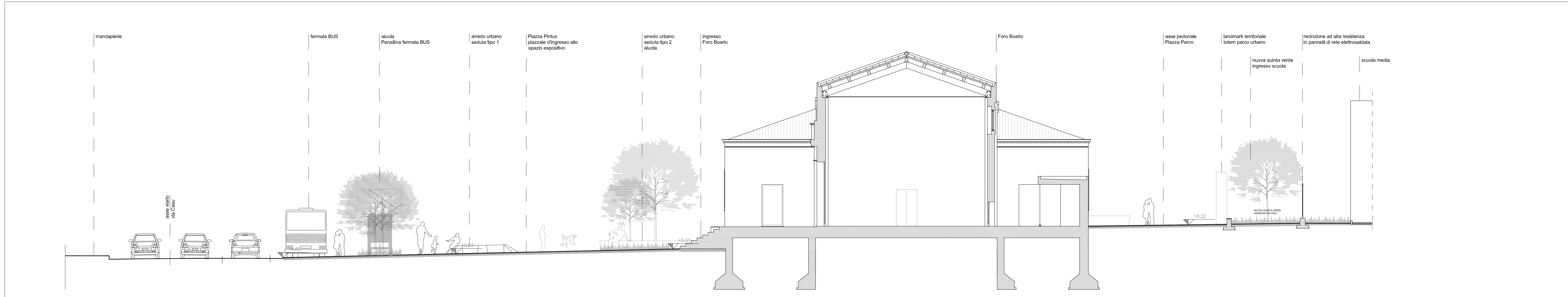


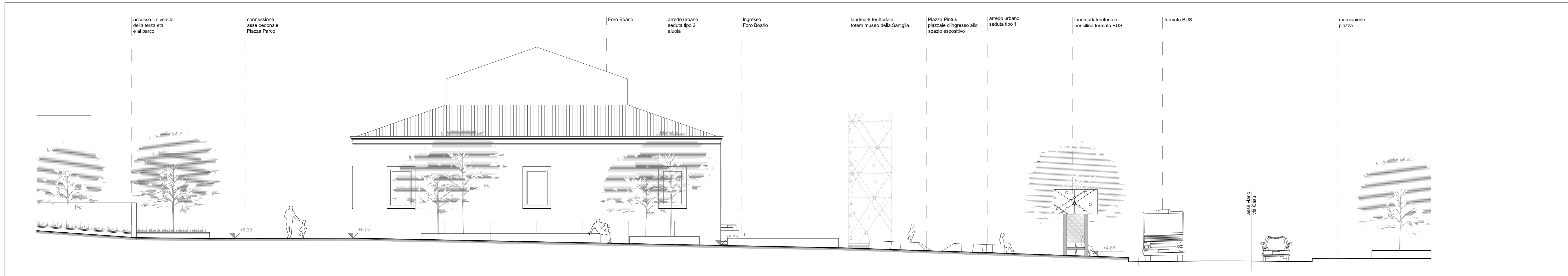
SEZ04 SEZIONE LONGITUDINALE scala 1:100



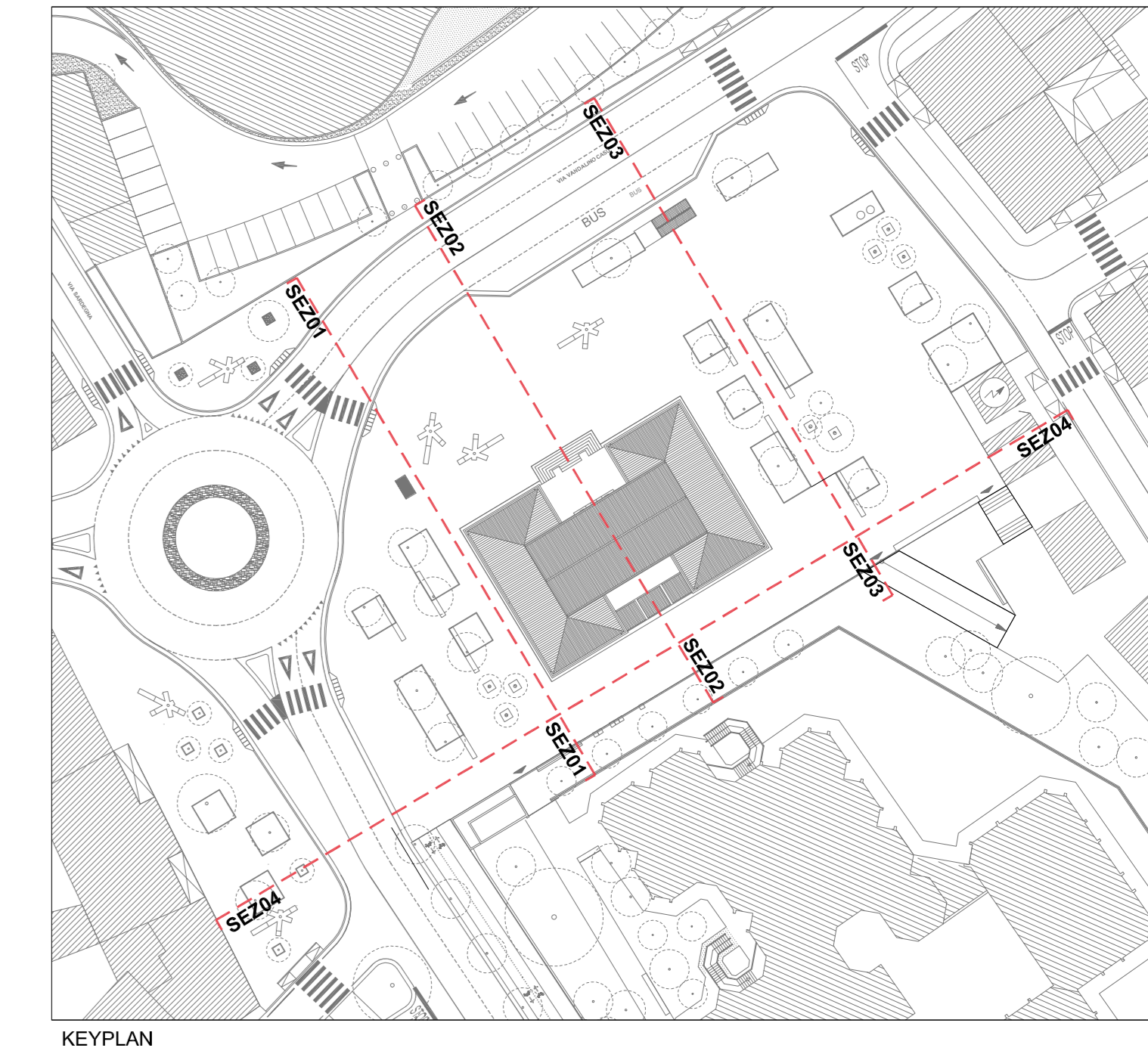
SEZ01 SEZIONE LONGITUDINALE scala 1:100



SEZ02 SEZIONE TRASVERSALE scala 1:100



SEZ03 SEZIONE TRASVERSALE scala 1:100



KEYPLAN


COMUNE DI ORISTANO



RIQUALIFICAZIONE URBANA E SICUREZZA DELLA PERIFERIA DI ORISTANO EST
 RIQUALIFICAZIONE DELL'AREA VIA MARCONI E COMPLETAMENTO DEGLI INTERVENTI AREA EX-FORO BOARIO

PROGETTAZIONE

 Ing. Giovanni Andreola
 Ing. Roberto Baroni
 Ing. Enrico Caracciolo
 Ing. Marco Cossentino
 Ing. Andrea Motta
 Ing. Roberto Sella
 Ing. Sandro Ugo
 Ing. Davide Piga

GRUPPO DI LAVORO
 Geom. Elio Pini
 Geom. Alberto Beterelli
 Dott. Arch. Bruno Fenucci
 Dott. Arch. Giuseppe Marras
 Arch. Sabina Zola
 Dott.ssa Antonella Mureddu
 T.S.E. Fenucci Soro
 T.S.E. Sanna Uca

IL COMMITTENTE
 Comune di Oristano

IL Responsabile del Procedimento
 Ing. Michele Scano

PROGETTO DEFINITIVO

03 - PROGETTO
 PIAZZA FORO BOARIO: SEZIONI

PROGETTO	RESPONSABILE	COOICE ELABORATO	SCALA		
MT 1161	E.Cannas	MT 1161 D 03 PR 17 SEZ	1:100		
A	Prima Emissione	Maggio 2017	G. Mura	B. Fenucci	R. Baroni
REV.	DESCRIZIONE	DATA	REDATTO	VERIFICATO	APPROVATO

Metassociati s.p.a. - Via Roma, 100 - 00187 Roma - Tel. 06/49810000 - Fax 06/49810001 - Email: info@metassociati.it - Web: www.metassociati.it